

Anliegerversammlungsplan K-8-2256

Johann-Mayer-Straße

von: Platzfläche Kalker Hauptstraße bis: Rolshover Straße
bei Robertstraße 3

Lageplan: Übersicht Einbeziehung



















Ortslage: Köln-Kalk

Gemarkung: Kalk












Flur: 23, 24

Maßstab: 1:500






technischer Ausbau:

-  Fahrbahn
-  Mischverkehr
-  Gehweg
-  Radweg
-  Geh- und Radweg
-  Parkfläche
-  Straßenbegleitgrün
-  Straßenbäume
-  Grünanlage
-  nicht beitragsfähig
-  Grenze Durchf./-B-Plan
-  Str.begr./-Str.-fluchtlinie
-  Baulinie/Baufluchtlinie
-  Baugrenze
-  Grenze zw. versch. Nutzungen
-  Grenze zw. Nutzungsarten
-  Denkmal
-  Bereiche ohne Ein- und Ausfahrt

Grunderwerb:

-  alte Wegefläche
-  bereitgestellte Flächen
-  gekaufte Flächen
-  Flächen aus städt. Eigentum
-  Flächen aus der Umlegung
-  vereinf. Umlegung
-  echt unentgeltliche gestellte Flächen
-  rückzuübertragende Flächen
-  Grunderwerb nicht ermittelbar
-  nicht beitragsfähig
-  Grenze der Berechnung

Flurstücke in einem Eigentum:

-  unter einer Abrechnungsnummer mit verschiedenen Abrechnungsnummern
-  anzurechnende Vollgeschosse
-  Grenze der wirtschaftlichen Einheit
-  Gebäude nach Entstehung der Beitragspflicht
-  Freiflächengrenze

Flucht.-Plan Nr.:

Durchf.-Plan Nr.:

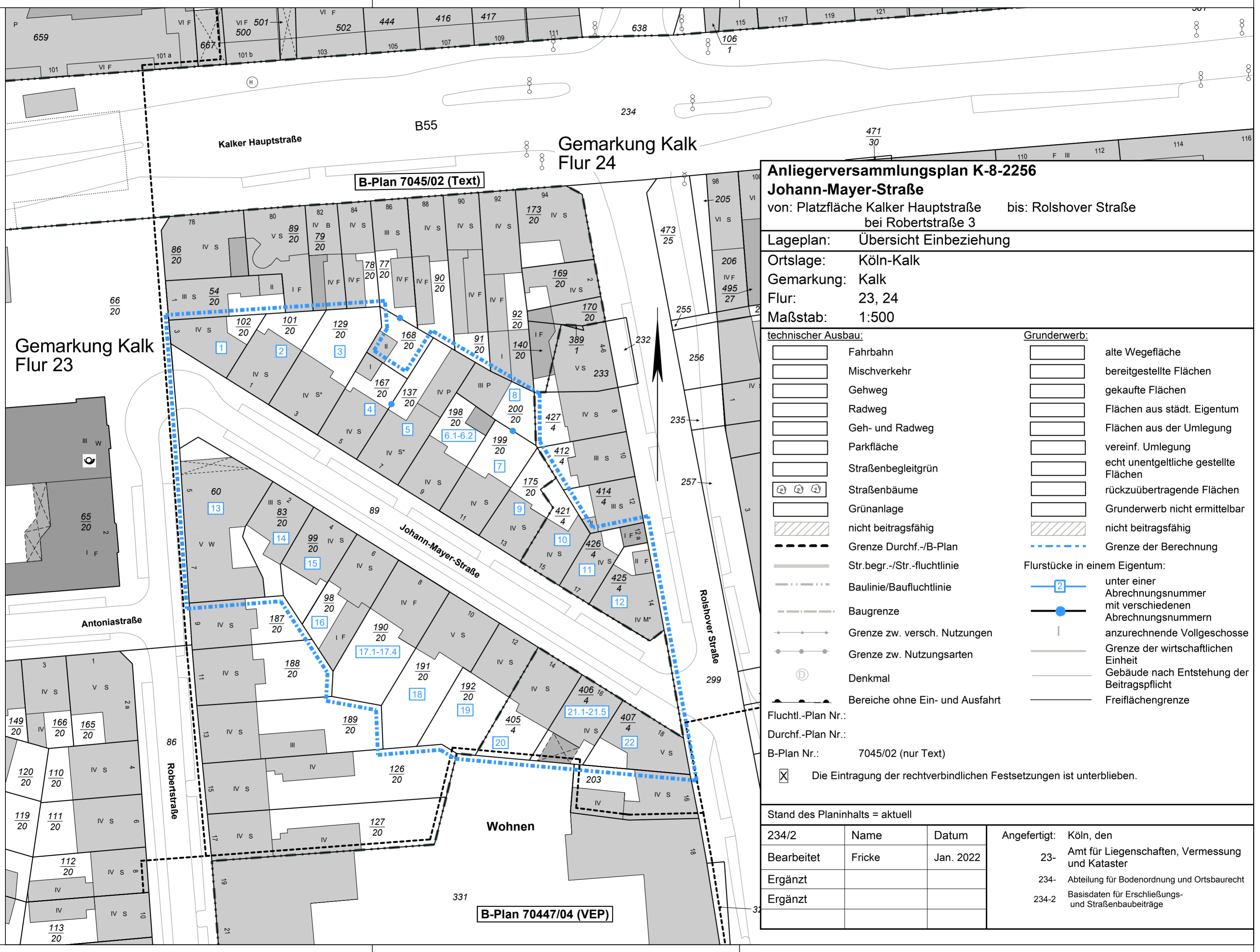
B-Plan Nr.: 7045/02 (nur Text)

Die Eintragung der rechtverbindlichen Festsetzungen ist unterblieben.

Stand des Planinhalts = aktuell

234/2	Name	Datum
Bearbeitet	Fricke	Jan. 2022
Ergänzt		
Ergänzt		

Angefertigt:	Köln, den
23-	Amt für Liegenschaften, Vermessung und Kataster
234-	Abteilung für Bodenordnung und Ortsbaurecht
234-2	Basisdaten für Erschließungs- und Straßenbaubeiträge



B-Plan 7045/02 (Text)

B-Plan 70447/04 (VEP)

Gemarkung Kalk
Flur 23

Gemarkung Kalk
Flur 24

Wohnen