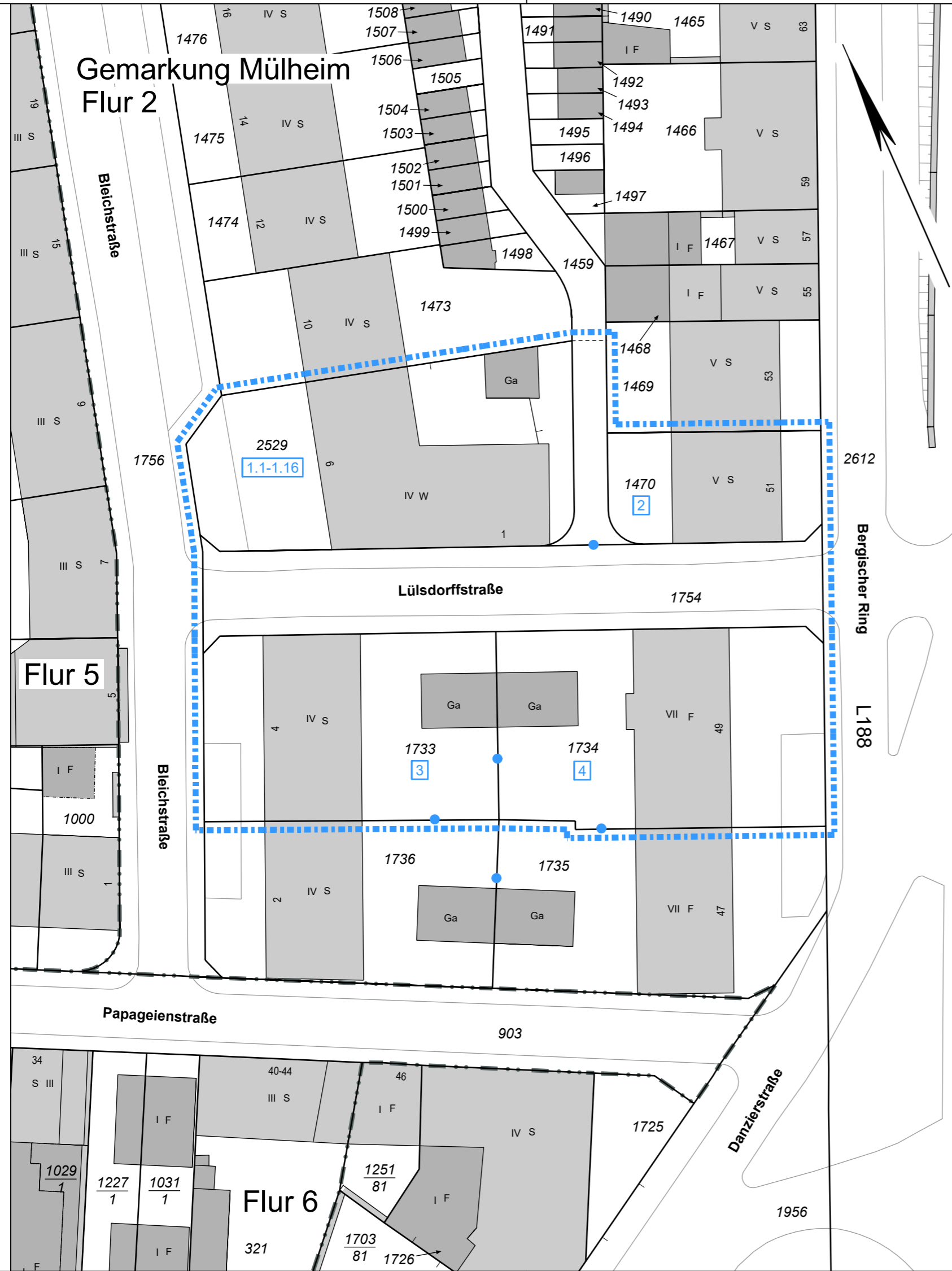


Gemarkung Mülheim Flur 2



Anliegersammlungsplan K-9-2587

Lülsdorffstraße

von: Bleichstraße

bis: Bergischer Ring

Lageplan: Übersichtsplan Einbeziehung











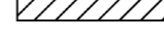







Ortslage: Köln – Mülheim

Gemarkung: Mülheim











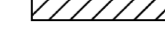
Flur: 2

Maßstab: 1:500






technischer Ausbau:

-  Fahrbahn
-  Mischverkehr
-  Gehweg
-  Radweg
-  Geh- und Radweg
-  Parkfläche
-  Straßenbegleitgrün
-  Straßenbäume
-  Grünanlage
-  nicht beitragsfähig
-  Grenze Durchf./-B-Plan
-  Str.begr./-Str.-fluchtlinie
-  Baulinie/Baufuchtlinie
-  Baugrenze
-  Grenze zw. versch. Nutzungen
-  Grenze zw. Nutzungsarten
-  Denkmal
-  Bereiche ohne Ein- und Ausfahrt

Grunderwerb:

-  alte Wegefläche
-  bereitgestellte Flächen
-  gekaufte Flächen
-  Flächen aus städt. Eigentum
-  Flächen aus der Umlegung
-  vereinf. Umlegung
-  echt unentgeltliche gestellte Flächen
-  rückzuübertragende Flächen
-  Grunderwerb nicht ermittelbar
-  nicht beitragsfähig
-  Grenze der Berechnung

Flurstücke in einem Eigentum:

-  unter einer Abrechnungsnummer mit verschiedenen Abrechnungsnummern
-  anzurechnendes Vollgeschoss
-  Grenze der wirtschaftlichen Einheit
-  Gebäude nach Entstehung der Beitragspflicht
-  Freiflächengrenze

Flucht.-Plan Nr.:

Durchf.-Plan Nr.:

B-Plan Nr.:

Rechtsverbindliche Festsetzungen liegen hier nicht vor.

Stand des Planinhalts = aktuell

234/2	Name	Datum	Angefertigt:
Bearbeitet	Erkelenz	Feb 2023	Köln, den 23-
Ergänzt			Amt für Liegenschaften, Vermessung und Kataster
Ergänzt			234- Abteilung für Bodenordnung und Ortsbaurecht
			234-2 Basisdaten für Erschließungs- und Straßenbaubeiträge