
















Umwandlung Parkplätze Venloer Straße

-  = Baum
-  = U-Bahn
-  = Stadtbahn
-  = Fußgängerüberweg
-  = Ampel
-  = Parkhaus
-  = Zahl in den Parkflächen ist die Anzahl der PKW-Parkplätze
-  = Vorgesehene Fläche in der jeweiligen Farbe
-  = Fahrradabstellnadeln Gehwegbereich





Bestand

-  = Ladezone (lt. Beschluss beibehalten)
-  = Außengastronomie 2023
-  = Fahrradparken
-  = Behindertenstellplatz
-  = Ladestation
-  = Taxistand

Neu

-  = Ladezone
-  = Außengastronomie 2024
-  = Fahrradparken
-  = Lastenradparken
-  = Sharingsysteme
-  = Begrünung/Sitzelemente
-  = Taxistand

Ladezonenregelung

-  = Ehre I/II/III/IV werktags 18-7h und Sonn- und Feiertags
-  = Ladezone werktags 6:30-18h
-  = Ladezone werktags 7-18h
-  = Mo-Fr 6-18h, Sa 6-12h
Be- und Endladen für LKW frei

