

# Legende

Bestand			

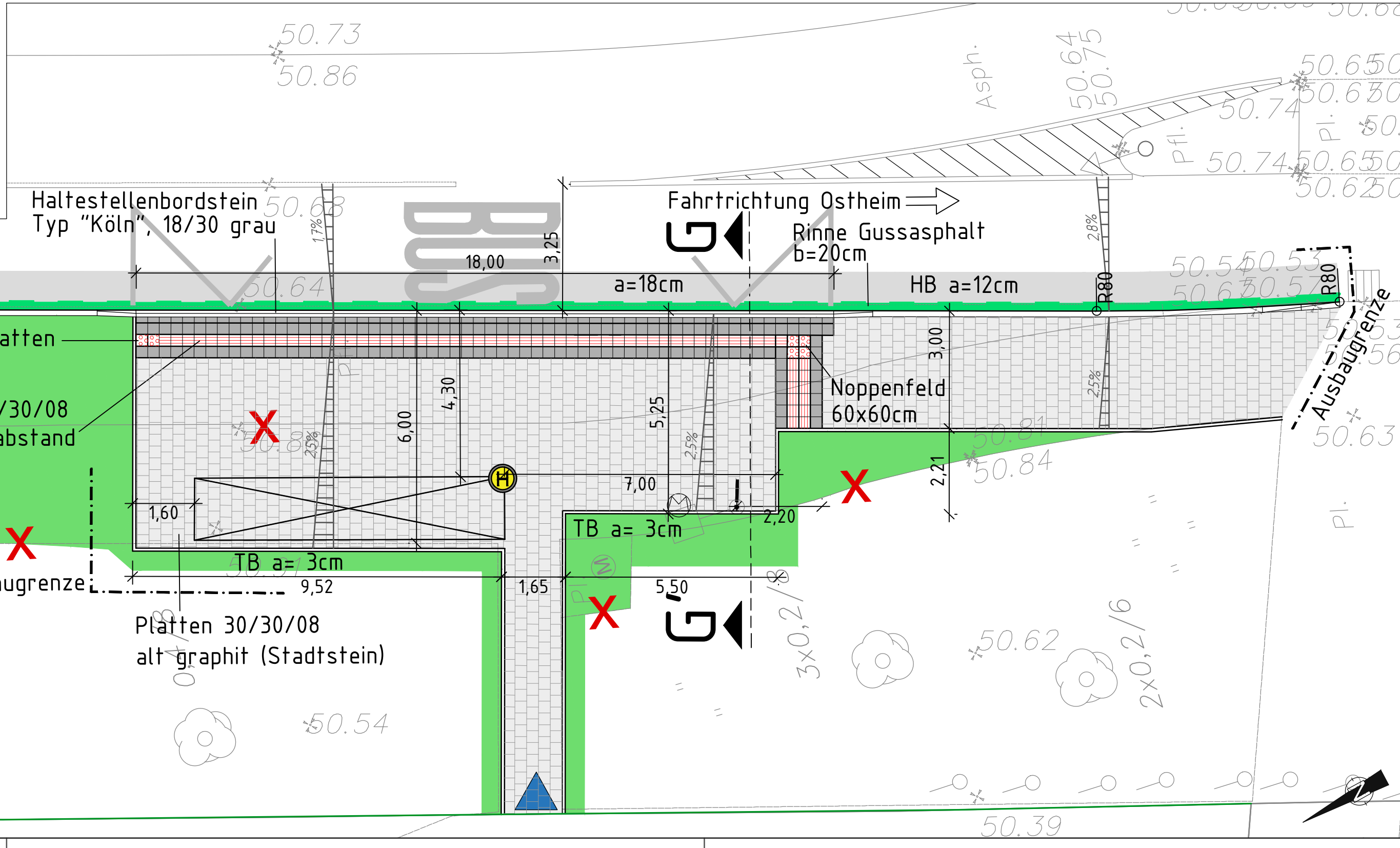
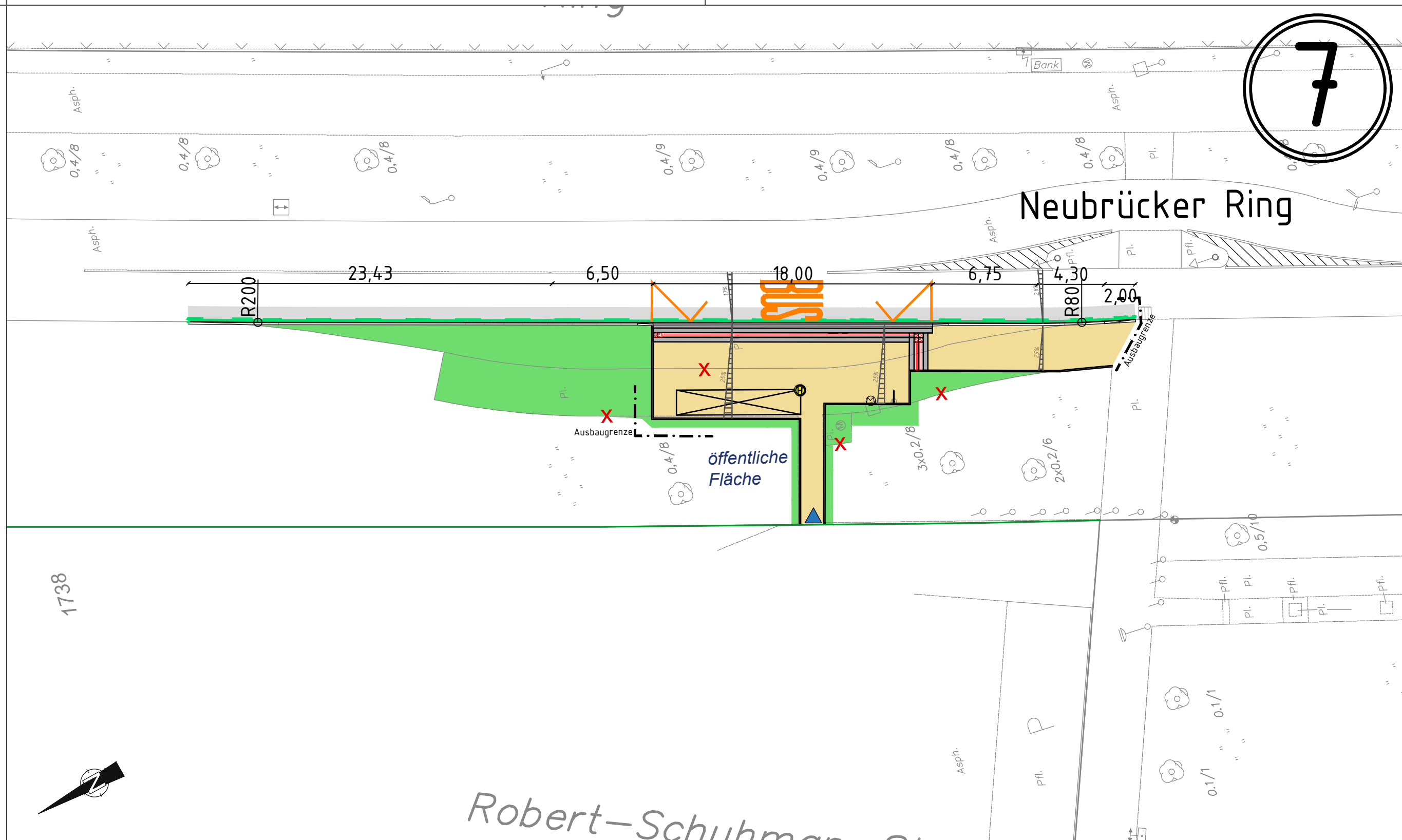
  

Planung		

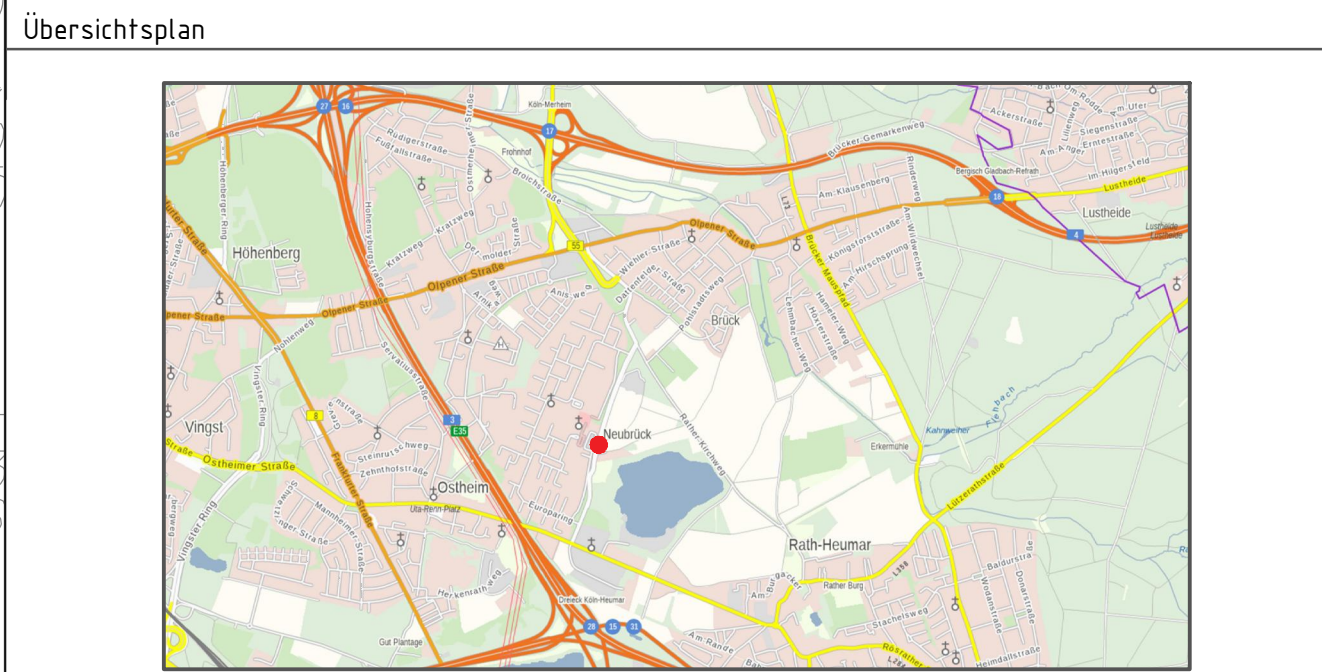

Hinweis: Darstellung der Ausbaugrenze ist informell, nicht lagegetreu!  
Vor Baubeginn ist eine Grenzangabe durchzuführen!



Pos.	Änderungen	Bearb.	Gez.	Gepr.	Geneh.	Datum

Vermessungstechnische Grundlage im Höhensystem: <input checked="" type="checkbox"/> NNN <input type="checkbox"/> NN	Koordinatensystem: <input type="checkbox"/> Gauß-Krüger <input checked="" type="checkbox"/> UTM/ ETRS85
Sicherheitsaudit vom:	Sitzung/Gremium:
Auditor/in:	Datum:



## Ausführungsplanung

Bezirk/ Stadtteil 8 / Neubrück	Planart Lageplan
Straßenname/Maßnahme Barrierefreier Haltestellenausbau der Linie 157 Haltestelle Nr.7: Straßburger Platz FR Ostheim	
Datum 28.04.2022	Plannummer 411-LP-07
EDV-Projekt/Dateiname	
Maßstab 1:250 / 1:100	

445 x 750 mm

Detail M 1:100 [m]