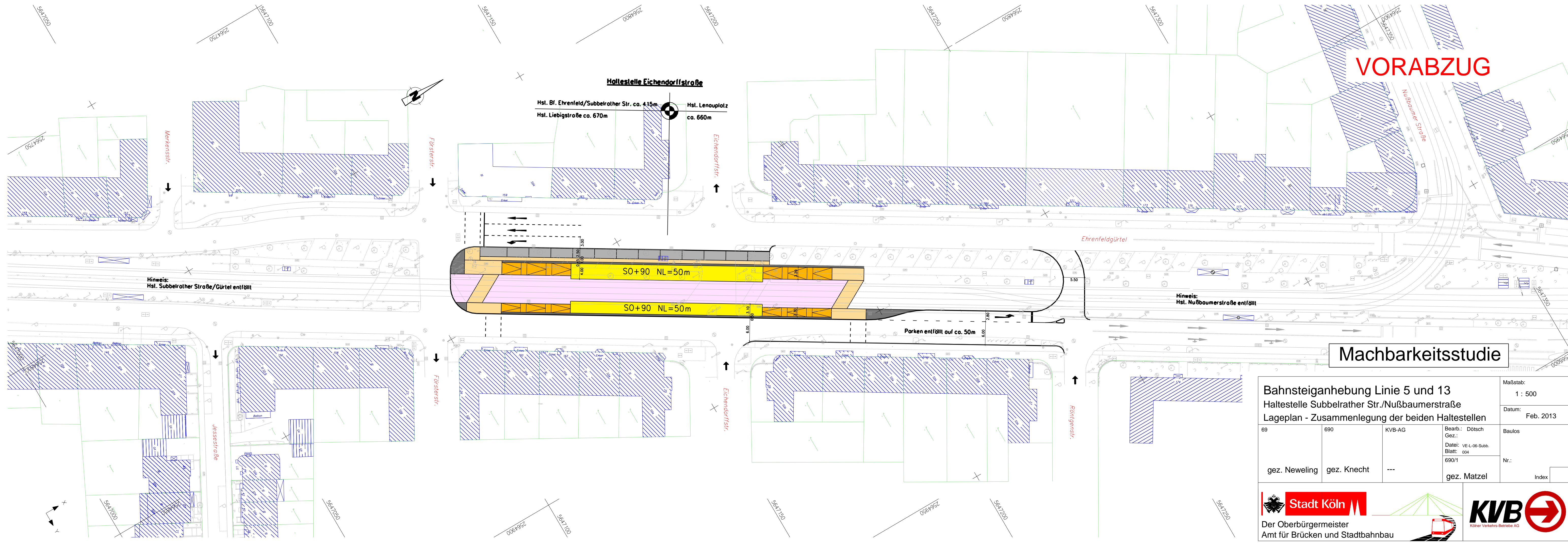




**VORABZUG**



**Machbarkeitsstudie**

<b>Bahnsteiganhebung Linie 5 und 13</b> Haltestelle Subbeiräther Str./Nußbaumerstraße Lageplan - Zusammenlegung der beiden Haltestellen				Maßstab: 1 : 500
				Datum: Feb. 2013
69	690	KVB-AG	Bearb.: Dötsch Gez.: Datei: VE-L-06-Subb. Blatt: 004 690/1	Baulos Nr.:
gez. Neweling	gez. Knecht	---	gez. Matzel	Index


**Stadt Köln**  
 Der Oberbürgermeister  
 Amt für Brücken und Stadtbahnbau


**KVB**  
 Kölnischer Verkehrs-Betriebe AG