



Dokumentation des ersten virtuellen Planungsworkshops zum Thema ‚Bewegung‘

am 03. Februar 2022 von 18.00 – 20.00 Uhr



ABLAUF DES ERSTEN VIRTUELLEN PLANUNGSWORKSHOPS ‚BEWEGUNG‘

Das Amt für Landschaftspflege und Grünflächen der Stadt Köln hat am 03. Februar 2022 zum ersten virtuellen Planungsworkshop im Rahmen der Gestaltung des neuen GrünZug Nippes eingeladen.

Unter dem Thema „Bewegung“ haben insgesamt 29 Personen in einer digitalen Videokonferenz über die Frage diskutiert, wie das Miteinander der verschiedenen Bewegungsarten so gestaltet werden kann, dass sowohl ein schnelles Radfahren als auch ein ruhiger Spaziergang in der neuen Parklandschaft ermöglicht werden kann. In der Diskussion wurde ein besonderer Augenmerk auf die Kreuzungspunkte zwischen den unterschiedlichen Verkehrsteilnehmer*innen gelegt.

Es haben sich insbesondere Anwohner*innen eingebracht, die zukünftig in direkter Nähe zum neuen GrünZug leben werden, genauso wie Vertreter*innen von ansässigen Vereinen bzw. Institutionen aus Nippes und übergeordneten Gruppen zum Thema Mobilität.

Neben Vertreter*innen des Amtes für Landschaftspflege und Grünflächen sowie des Amtes für Straßen und Verkehrsentwicklung der Stadt Köln waren auch die Landschaftsarchitekt*innen der beauftragten Arbeitsgemeinschaft von FÖRDER Landschaftsarchitekten (Essen) und WES LandschaftsArchitektur (Hamburg) an dem Abend beteiligt.

Zu Beginn hat Herr Dr. Bauer (stellvertretender Leiter des Amtes für Landschaftspflege und Grünflächen der Stadt Köln) alle Teilnehmenden herzlich begrüßt.

Nach einer kurzen Vorstellung der Rahmenbedingungen zum aktuellen Stand der Radwegplanung durch Herrn Fohlmeister (Amt für Straßen und Verkehrsentwicklung – Team Fahrrad) und zur Grünzuggestaltung durch Herrn Förder (FÖRDER Landschaftsarchitekten, Essen), wurden die ca. 500 eingegangenen Ideen zum Thema „Bewegung“ aus der ersten Beteiligungsphase zusammenfassend vorgestellt und der weitere Umgang mit diesen Anregungen verdeutlicht. Die Anregungen, die im Rahmen einer ersten inhaltlichen Abwägung als umsetzbar identifiziert wurden, bildeten die Basis für die Workshop-Phase (siehe Seite 4 bis 9).

Den größten Teil der virtuellen Veranstaltung umfasste die interaktive Workshop-Phase auf einem digitalen Whiteboard.

Auf einem Plan des neuen GrünZug Nippes haben die Teilnehmenden gemeinsam Abschnitte für wichtige Orte in der neuen Parklandschaft markiert. Dabei wurden sowohl Eingänge in die neue Parklandschaft identifiziert als auch zentrale Anknüpfungspunkte an die umliegenden Quartiere eingezeichnet. Gemeinsam wurden zentrale Anforderungen an die Gestaltung der schnellen und langsamen Wege formuliert. Dabei wurden die bisher eingegangenen Anregungen aus der ersten Beteiligungsphase diskutiert und teilweise im Plangebiet verortet. Darüber hinaus wurden auch weitere, hilfreiche Planungshinweise für die beauftragten Landschaftsarchitekt*innen genannt, die auf weiteren digitalen Post-It-Zetteln notiert wurden.

Die Ergebnissicherung des virtuellen Planungsworkshops erfolgt über Bildschirmfotos von dem digitalen Whiteboard (Ergebnisse siehe Seite 10 bis 15).

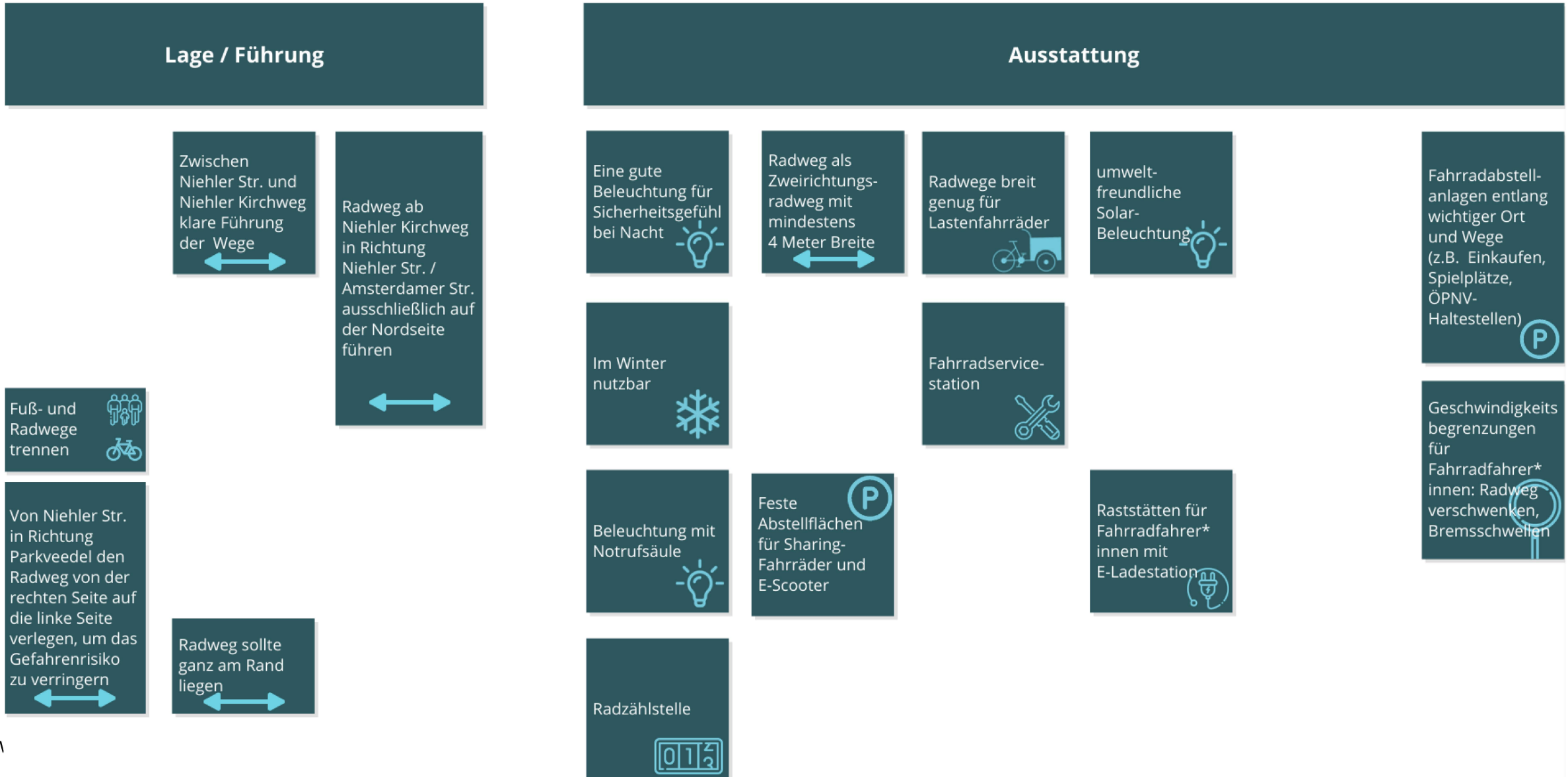
CLUSTER: BEWEGUNG



THEMA: SCHNELLE WEGE



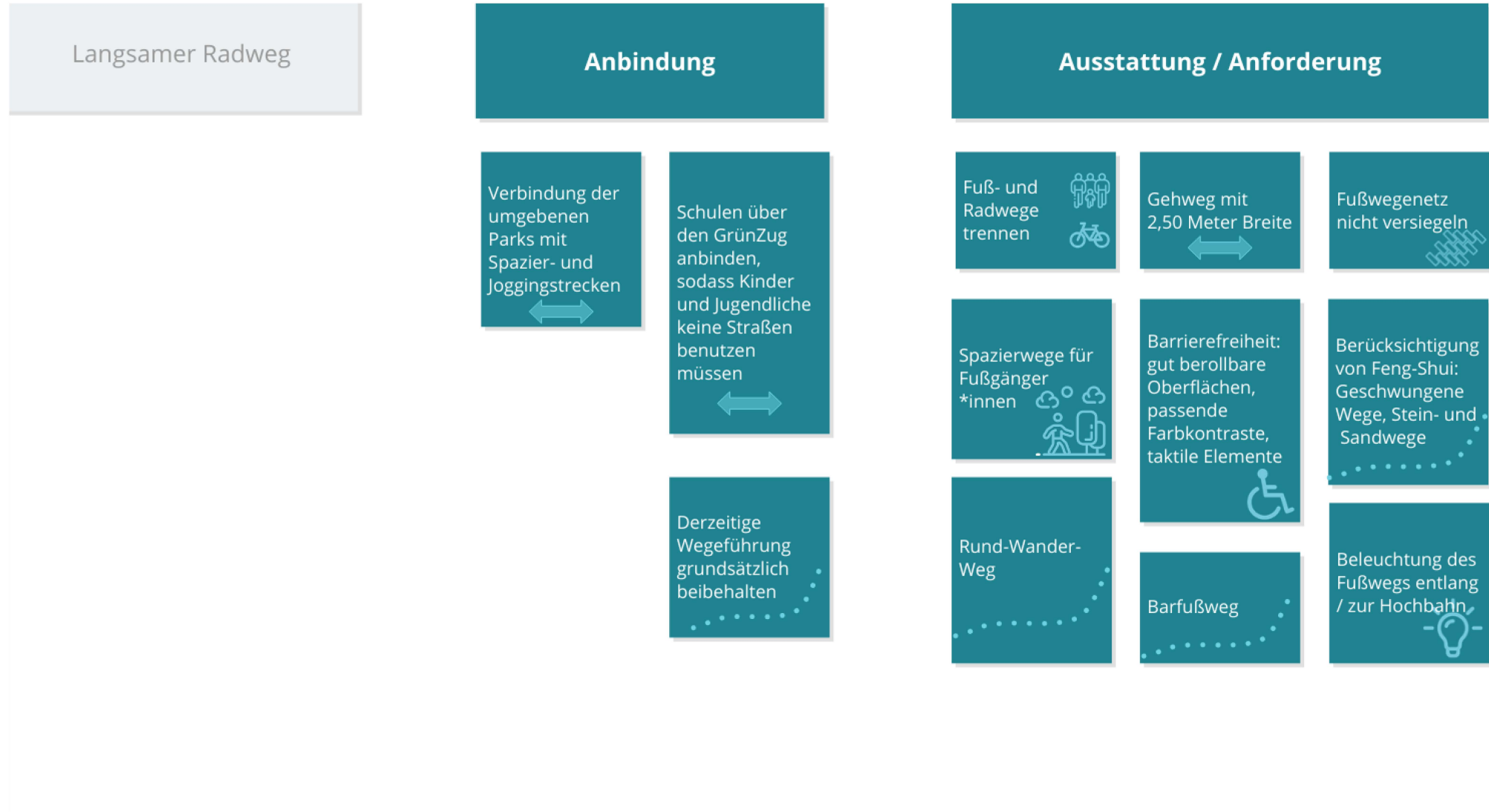
UMSETZBARE IDEEN ZU SCHNELLEN WEGEN




THEMA: LANGSAME WEGE



UMSETZBARE IDEEN ZU LANGSAMEN WEGEN



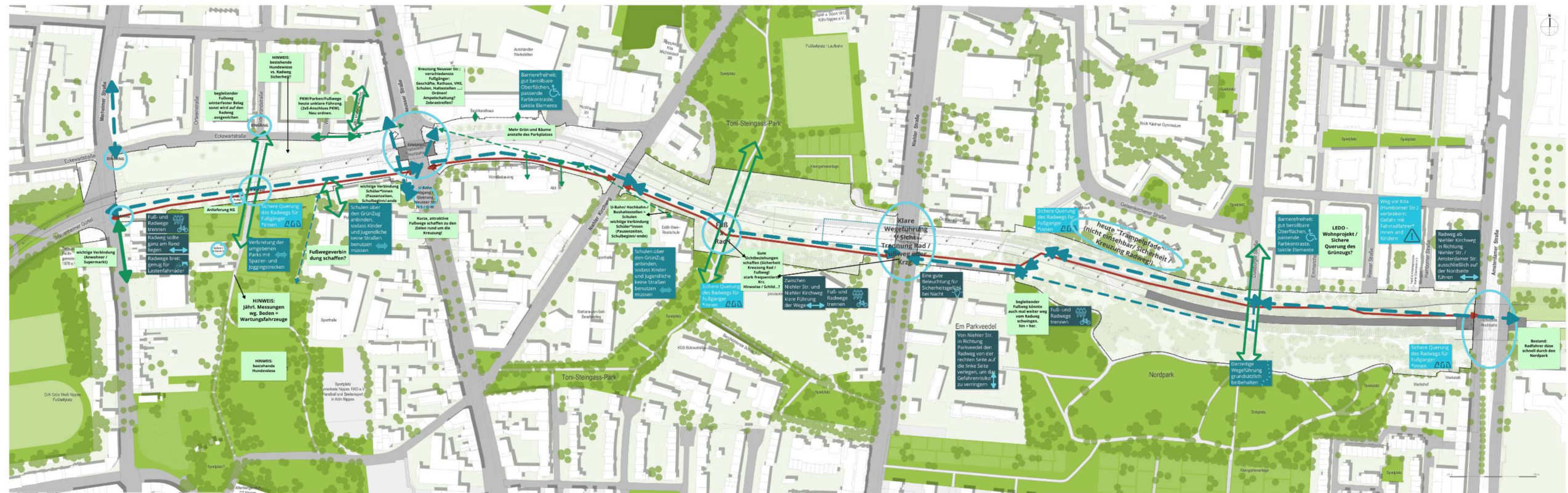
THEMA: QUERUNGEN



UMSETZBARE IDEEN ZU QUERUNGEN

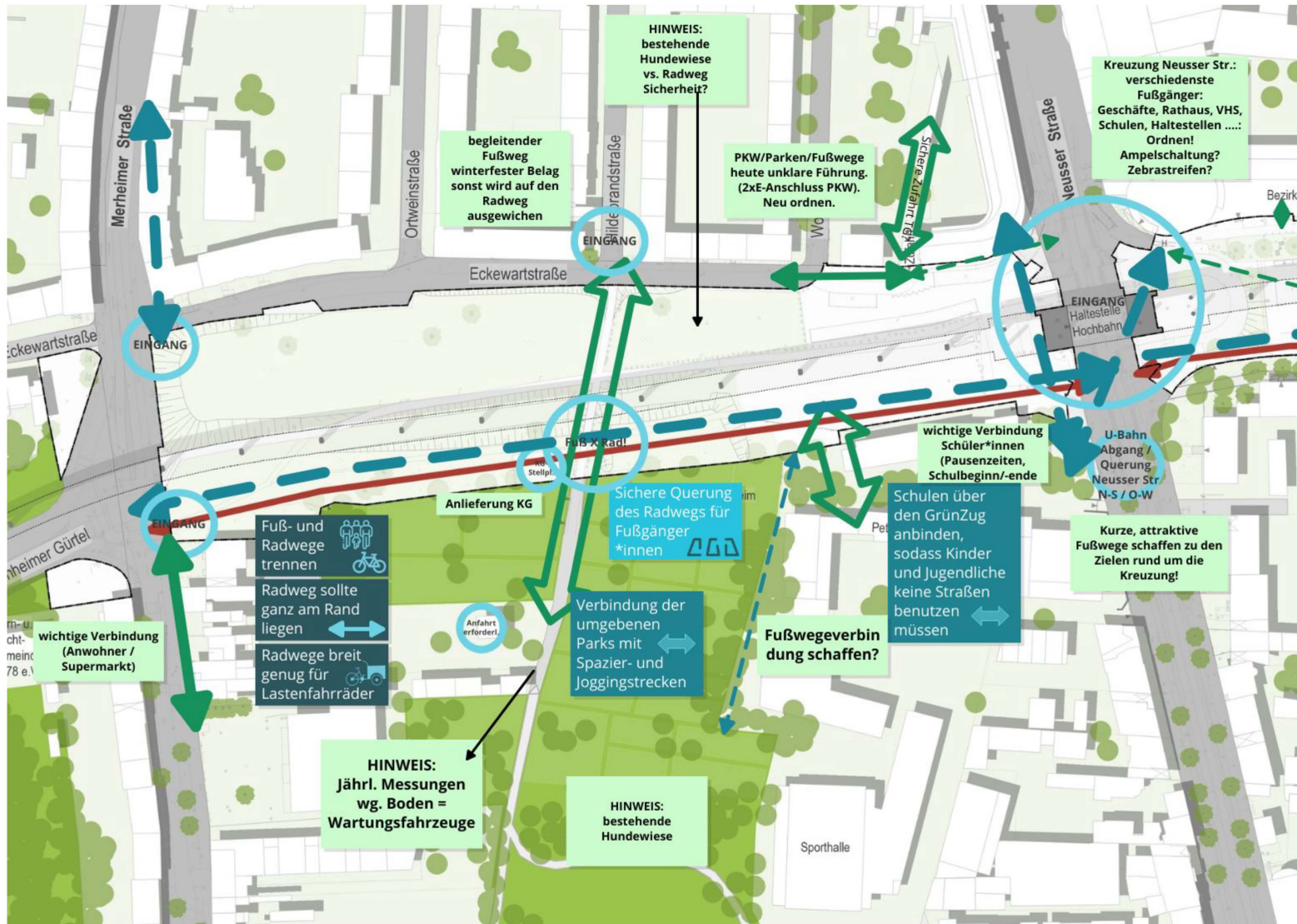


ERGEBNISSE DER WORKSHOP-PHASE

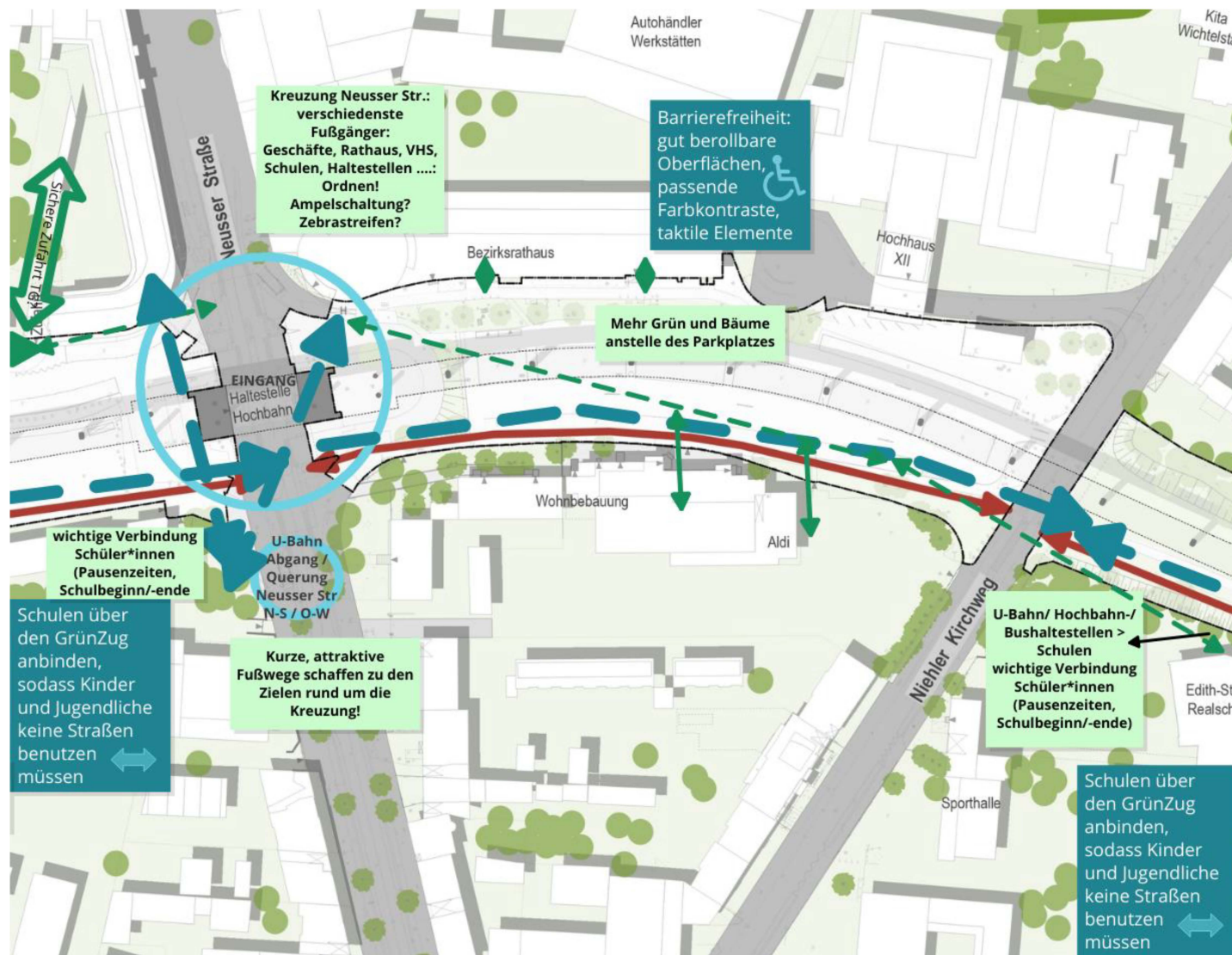


- zum Thema "Schnelle Wege"
- Anregung aus 1. Beteiligungsphase zum Thema "Langsame Wege"
- Anregung aus 1. Beteiligungsphase zum Thema "Querungen"
- Anregung aus virtuellem Workshop "Bewegung"

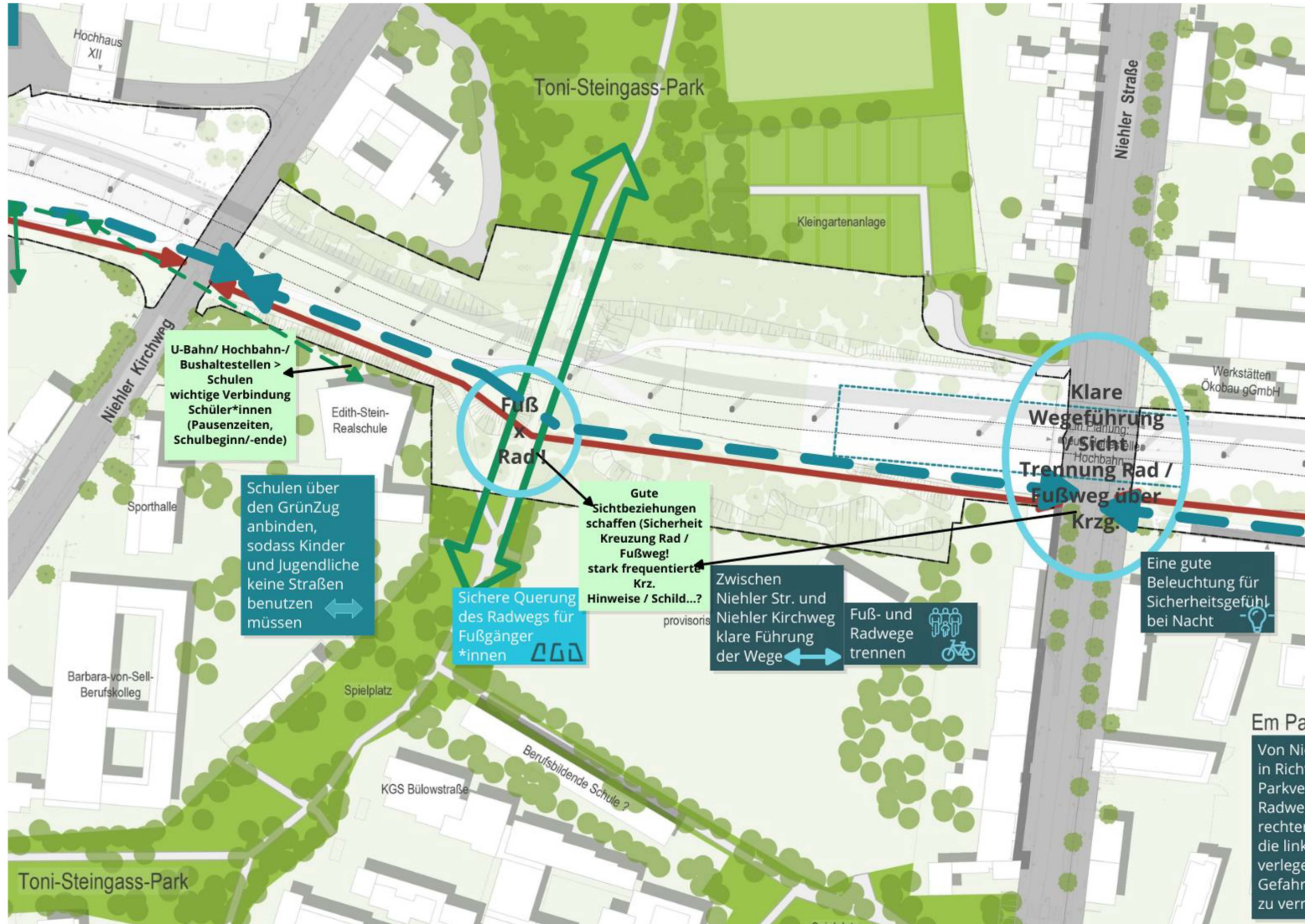
ERGEBNIS ABSCHNITT 1: MERHEIMER STR. – NEUSSER STR.



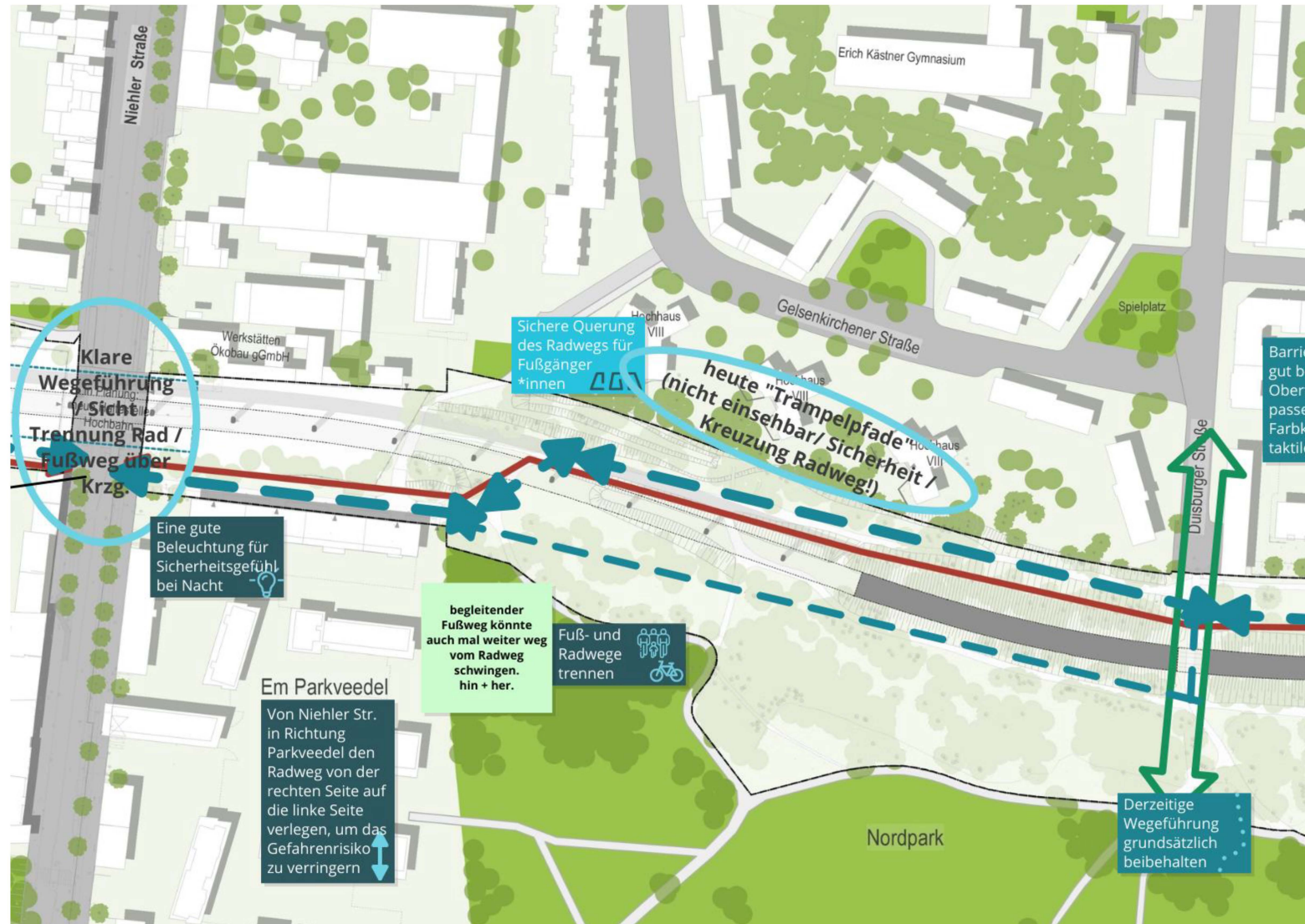
ERGEBNIS ABSCHNITT 2: NEUSSER STR. – NIEHLER KIRCHWEG



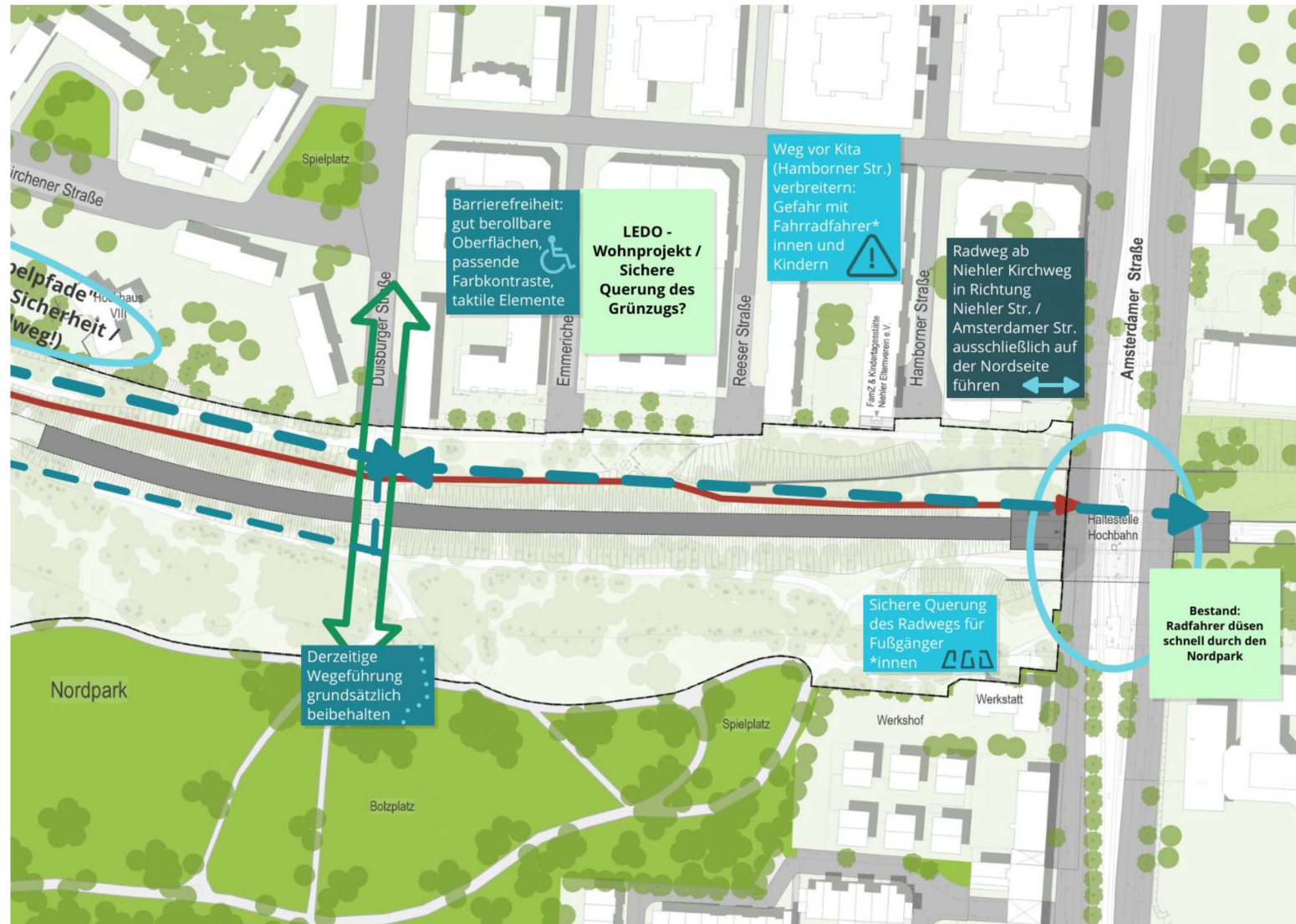
ERGEBNIS ABSCHNITT 3: NIEHLER KIRCHWEG – NIEHLER STR.



ERGEBNIS ABSCHNITT 4: NIEHLER STR. - BAHNDAMM



ERGEBNIS ABSCHNITT 5: BAHNDAMM – AMSTERDAMER STR.



IMPRESSUM

Stadt Köln

Amt für Landschaftspflege und Grünflächen
Willy-Brand-Platz 2
50679 Köln

gruenzugnippes@stadt-koeln.de



Die Oberbürgermeisterin

Dezernat Umwelt, Klima und Liegenschaften
Amt für Landschaftspflege und Grünflächen

Dokumentation und Grafiken
Stottrop Stadtplanung

Icons auf Grundlage von Flaticon

Köln, Februar 2022

Alle aktuellen Informationen rund um das Projekt finden Sie online auf dem städtischen Beteiligungsportal unter:

<https://www.meinungfuer.koeln/dialoge/gruenzug-nippes>