

Auswertung der Öffentlichkeitsbeteiligung: Ein neuer Quartiersplatz entsteht auf dem Naumannplatz

- Die zentrale Platzfläche der Naumannstraße im Zentrum der Naumannsiedlung in Riehl soll zu einem Quartiersplatz gestaltet werden
- Der Platz wurde im September 2021 von parkenden Autos freigestellt, es wurden Baumschutzbügel und Poller eingebaut
- Das Stadtplanungsamt erarbeitete drei Vorentwurfsvarianten, welche die Vorgaben der Bezirksvertretung Nippes berücksichtigen
- Vom 04. bis 17.10.2021 konnte die Öffentlichkeit auf verschiedenen Wegen über drei Vorentwurfsvarianten abstimmen und ihre Vorschläge und Ideen einbringen



Elemente der Öffentlichkeitsbeteiligung

Dauer 2 Wochen vom 04.10 bis 17.10.2021

Briefkasten vor Ort

- 250 Handzettel wurden ausgegeben
- 91 Handzettel wurden ausgefüllt eingeworfen
- 79 Bewertungen, 62 Kommentare

Online Dialog

- 169 Bewertungen, 61 Kommentare

E- Mails

- 11 E-Mails
- 4 Bewertungen, 9 Kommentare



The flyer is titled "Ein neuer Quartiersplatz entsteht auf dem Naumannplatz" and asks for public input. It includes an aerial photograph of the Naumannplatz area. The deadline for submissions is October 17, 2021. A QR code and the website www.meinungfuerkoeln.de are provided for participation. The flyer also features the City of Cologne logo and the slogan "MEINUNG FÜR KÖLN" (Opinion for Cologne).

Die Oberbürgermeisterin

Stadt Köln

Ein neuer Quartiersplatz entsteht auf dem Naumannplatz

Ihre Meinung ist gefragt!

Liebe Anwohner*innen der Naumannsiedlung, liebe Riehler*innen, der Naumannplatz soll zu einem Treffpunkt und Verweilort mit Aufenthaltsqualität umgestaltet werden. Unter Berücksichtigung der Vorgaben der Bezirksvertretung Nippes wurden drei Vorentwurfs-Varianten erstellt, die Ihnen zur Abstimmung vorgelegt werden.

Teilen Sie uns Ihre Meinung zu den erstellten Vorschlägen mit!

Luftbild Naumannplatz

Einsendeschluss: 17. Oktober 2021

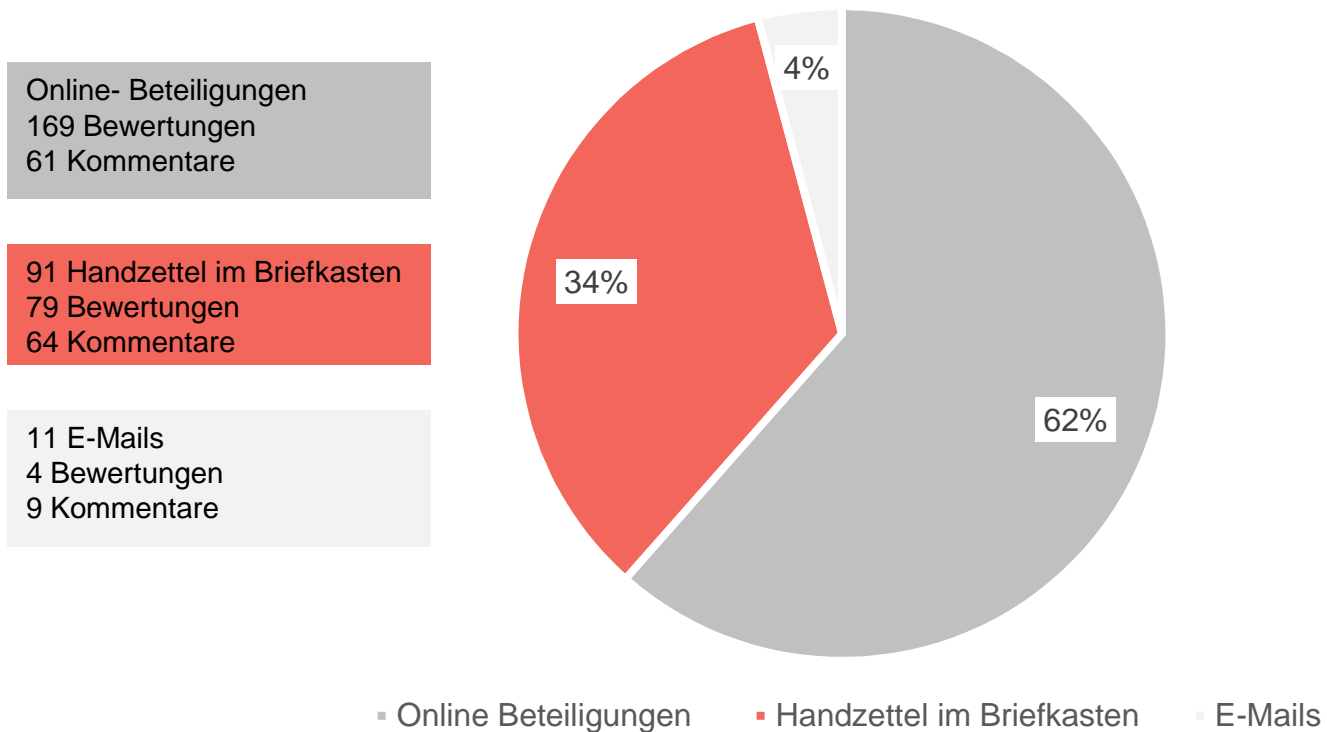
Informieren und beteiligen Sie sich unter:
www.meinungfuerkoeln.de

MEINUNG FÜR KÖLN

Tragen Sie Ihr Votum und Ihre Anregungen auf den folgenden Seiten ein!

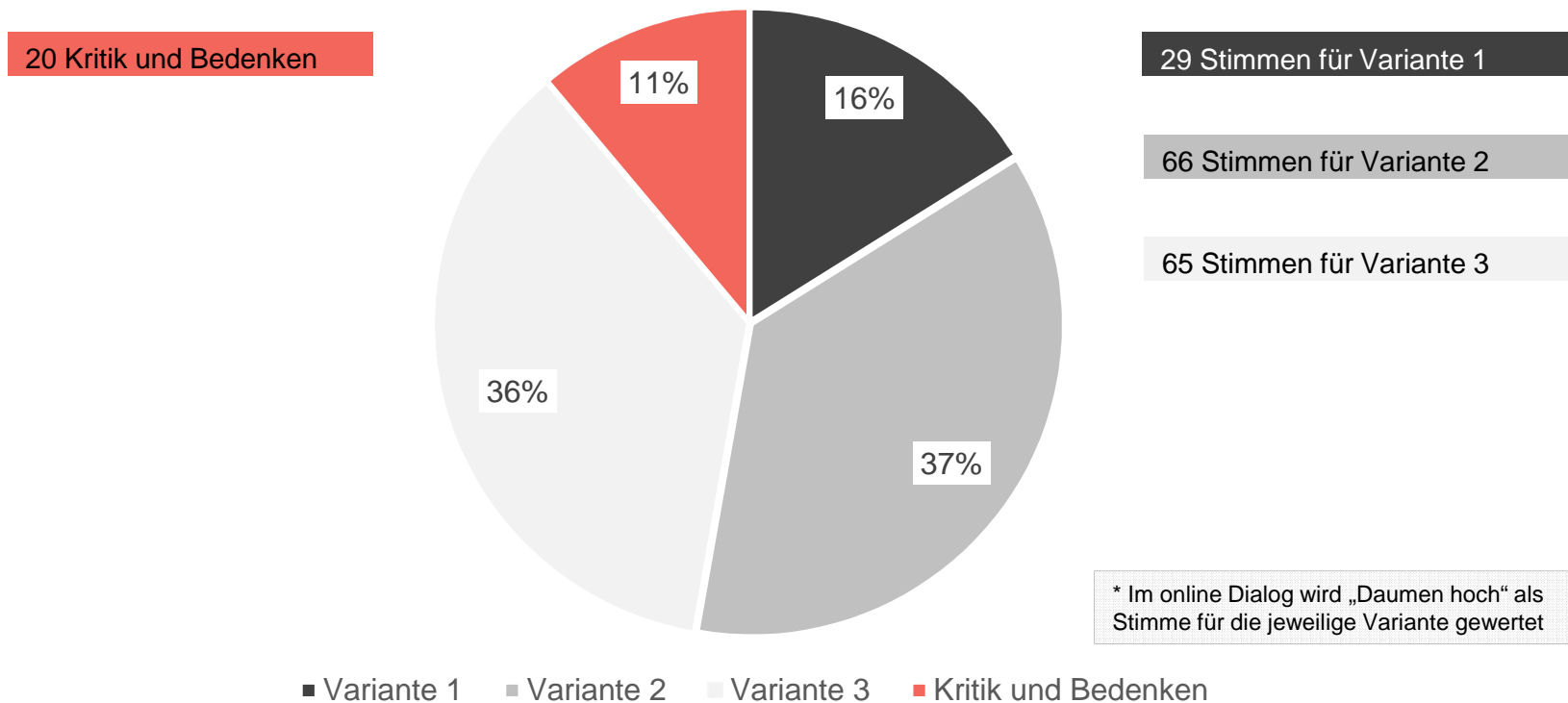
Rückmeldungen der Teilnehmer*innen

Rückmeldungen der Öffentlichkeitsbeteiligung:



Allgemeine Auswertung der Öffentlichkeitsbeteiligung

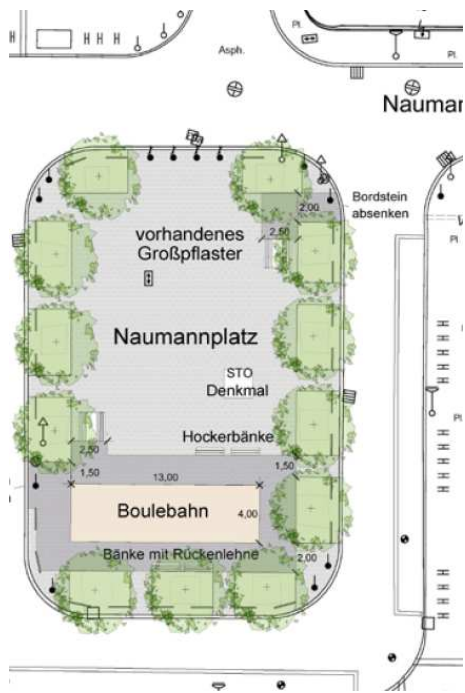
180 Bewertungen aus der Öffentlichkeitsbeteiligung:



Auswertung der 3 Varianten

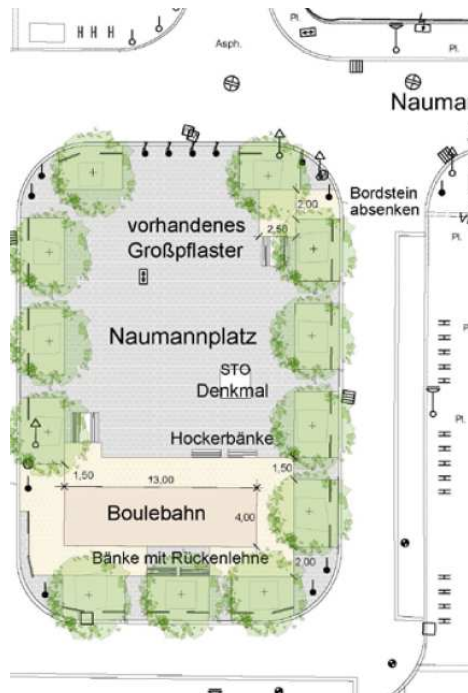
Variante 1

Insgesamt:	29
Online Dialog:	15
Handzettel:	14
E-Mails:	0



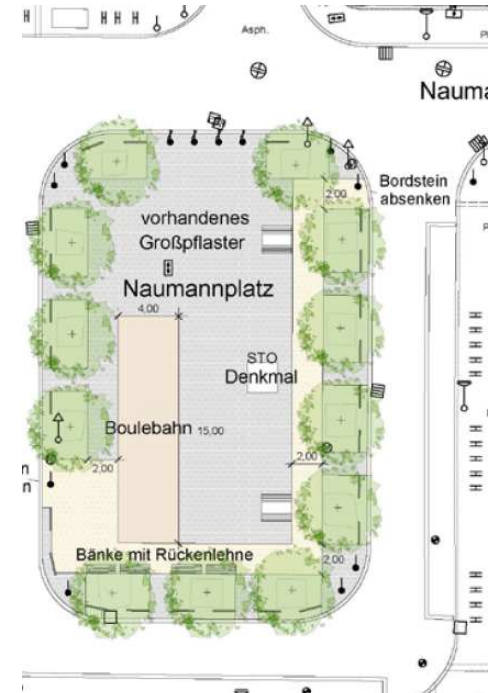
Variante 2

Insgesamt:	66
Online Dialog:	37
Handzettel:	25
E-Mails:	4



Variante 3

Insgesamt:	65
Online Dialog:	25
Handzettel:	40
E-Mails:	0

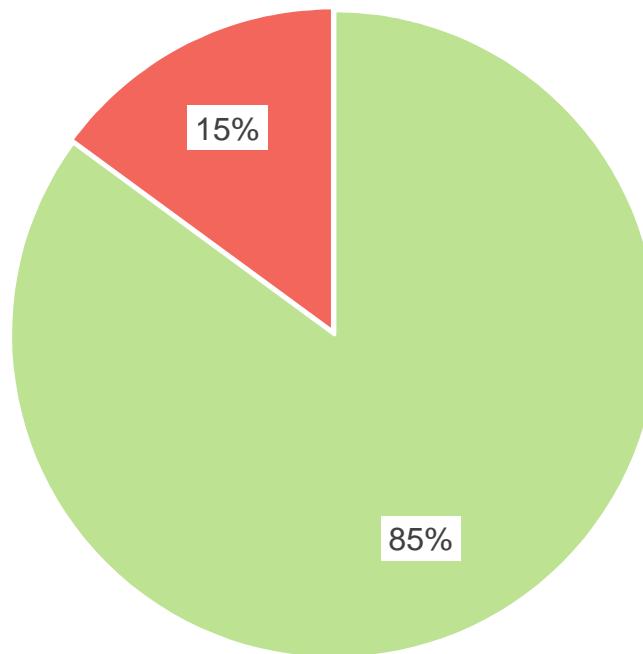


Allgemeine Auswertung der Öffentlichkeitsbeteiligung

137 Kommentare: * Differenz für 3 Mehrfachnennungen

114 Kommentare mit Anregungen, Wünschen und Lösungsvorschlägen:

- Form der Öffentlichkeitsbeteiligung
- Umgestaltung bereits sehr gut gelungen
- Votum und Lob für 3 Varianten
- Vorschläge für spätere Nutzungen als Aufenthaltsbereich, Ort der Begegnung
- Weitere Anregungen vgl. Folie 7
- Quartiersgarage
- Parkplatz an der Boltensternstraße sicherer machen
- Nutzungsbegrenzung bis 22:00 Uhr
- Alkoholverbot auf dem Platz
- Mehr Abfallbehälter, auch mit Hundekottüten



■ Anregungen etc.

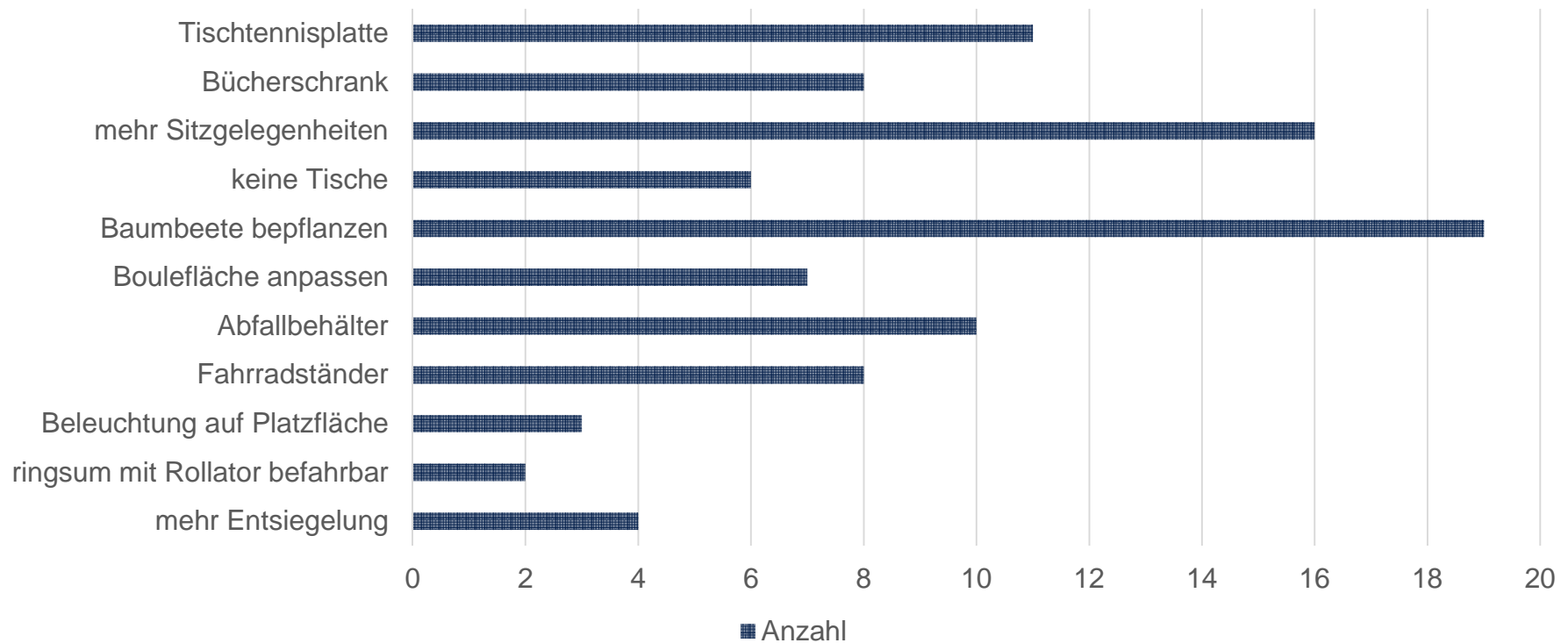
■ Kritik und Bedenken

20 Kommentare mit Kritik und Bedenken:

- Kritik an Form der Öffentlichkeitsbeteiligung, mehr Gestaltungsspielraum, frühere Beteiligung
- Platz soll als Parkplatz ausgebaut werden (8 Personen)
- Platz soll so bleiben wie er jetzt hergerichtet ist
- Sorge vor möglicher Lärmbelastung
- Sorge vor missbräuchlicher Nutzung und Müllverschmutzung
- Großer Parkplatzmangel
- Lärmbelästigung befürchtet
- Alkoholkonsum befürchtet
- Vermüllung, Hundekot befürchtet

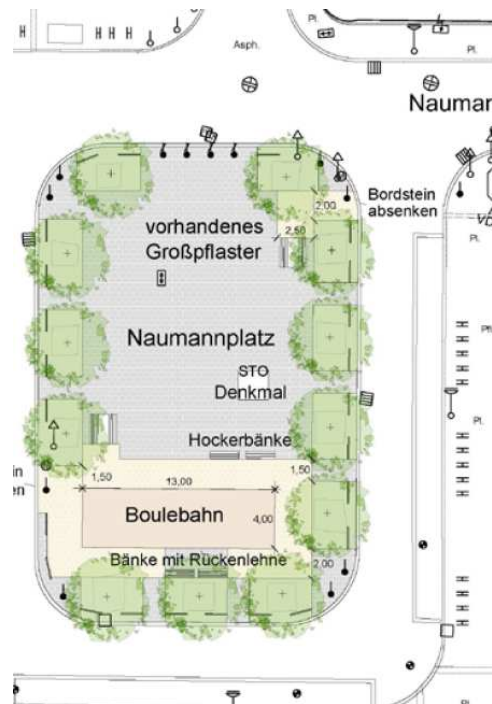
Anregungen und Gestaltungswünsche zur Platzgestaltung

Weitere Gestaltungselemente



Interpretation der Öffentlichkeitsbeteiligung

Entwurf auf Grundlage der Vorentwurfsvariante 2



Gestaltungswünsche, die im Entwurf berücksichtigt werden:

- Bepflanzung und Pflege der Baumscheiben durch Baumpatenschaften
- Bücherschrank, Boulefläche anpassen, mehr Bänke, weniger Bank-Tisch-Kombinationen
- Wassergebundenen Weg auf Ostseite ergänzen
- Abstimmungen mit anderen Fachämtern und GAG über Vorgehensweise
- Tischtennisplatte auf benachbarten Spielplatz oder in einen der Innenhöfe der GAG
- Weitere Fahrradständer im Straßenland anregen, Entsorgung von Fahrradleichen
- Quartiersgarage zur Prüfung an Fachdienststelle und GAG